

























































Emprise du projet - Angleur

Plan de secteur en vigueur (version coordonnée vectorielle)

- Limites
- Secteurs d'aménagement (1978)
-  Secteurs d'aménagement (1978)
- Limites communales du PdS
-  Limites communales du PdS
- Révisions
- Mesures d'aménagement
-  Mesures d'aménagement
- Prescriptions supplémentaires
-  Prescriptions supplémentaires
- Infrastructures en révision
-  En vigueur
-  Annulation
- Périmètres des révisions partielles
-  En vigueur
-  Annulation
- Infrastructures
- Réseau routier
-  Autoroute existante
-  Autoroute en projet
-  Route de liaison existante
-  Route de liaison en projet
- Canalisations
-  Canalisation existante
-  Canalisation en projet

- Réseau ferroviaire
-  Ligne ferroviaire existante
-  Ligne ferroviaire en projet
- Lignes électriques haute tension
-  Ligne HT existante
-  Ligne HT en projet
- Voies navigables
-  Voie navigable existante
-  Voie navigable en projet
- Périmètres de protection
- Points de vue remarquable
-  Points de vue remarquable
- Périmètres de points de vue remarquable
-  Périmètres de points de vue remarquable
- Intérêt paysager
-  Intérêt paysager
- Intérêt culturel, historique ou esthétique
-  Intérêt culturel, historique ou esthétique
- Liaisons écologiques
-  Liaisons écologiques
- Réservation d'infrastructure principale
-  Réservation d'infrastructure principale
- Extension de zone d'extraction
-  Extension de zone d'extraction
- Zones d'affectation
-  Habitat
-  Habitat à caractère rural

-  Habitat vert
-  Services publics et équipements communautaires
-  Centre d'enfouissement technique
-  Centre d'enfouissement technique désaffecté
-  Loisirs
-  Servitude particulière
-  Activité économique mixte
-  Activité économique industrielle
-  Activité économique spécifique Agro-Economique
-  Activité économique spécifique Grande Distribution
-  Activité économique spécifique Risque majeur
-  Dépendances d'extraction
-  Extraction à destination agricole
-  Extraction à destination forestière
-  Extraction à destination espaces verts
-  Extraction à destination zone naturelle
-  Aménagement communal concerté
-  Aménagement communal concerté à caractère économique
-  Enjeu communal
-  Enjeu régional
-  Agricole
-  Forestière
-  Espaces verts
-  Naturelle
-  Parc
-  Eau
-  Non affectée ("zone blanche")



Plan de secteur d'origine

Plan de secteur d'origine

Etiquettes des Secteurs d'aménagement (1978)

Etiquettes des Secteurs d'aménagement (1978)