






The drawing is a technical site plan for 'Zone 4 - Partie 3'. It features a large, irregularly shaped plot of land. The plan is divided into several areas by colored lines: a green line forms a large boundary on the left and top; a red line runs diagonally across the center; and a blue line runs along the bottom right. A large, rectangular building footprint is located on the right side of the plan. The drawing includes a scale bar at the bottom left, indicating a distance of 200 meters. A north arrow is located at the bottom right. The plan also shows various smaller structures, roads, and topographical features like a stream or canal on the left. The overall layout suggests a complex land use or development project.



Concessionnaires:

- Impétrants SWDE
- Impétrants collecteur AIDE
- Impétrants SOFICO
- Impétrants VOO Média/distribution
- Impétrants Proximus
- Impétrants ORES Fibres optiques
- Impétrants ORES Basse tension
- Impétrants ORES Moyenne tension
- Impétrants ELIA Haute tension
- Impétrants ELIA Fibres optiques
- Impétrants ELIA-SOCOLIE Fibres optiques
- Impétrants ELIA Hors services
- Impétrants Eclairage public
- Impétrants Signalisation
- Impétrants Gaz Basse pression
- Impétrants Gaz Moyenne pression

 																			
 <p>Service à Clientèle for external and local clients</p>																			
SERVICE PUBLIC DE COMMUNES Département des routes de Liège Direction des Routes de Liège 1, Esplanade Simone Weil B - 4000 Liège																			
Dressé par l'ingénieur, soussigné(e):  Liège, le 03 JUIN 2024 Ir. Xavier BRUYERE																			
Vu et présenté par le Directeur,  Liège, le 03 JUIN 2024 Ing. Abdu AYDOGDU																			
N° de dossier: M10.1/CYCL0/2 N° de CSC: -																			
Nombre de plans: 23 Ordre du plan: 005																			
Modification(s):																			
<table border="1"><thead><tr><th>D</th><th>Date</th><th>Objet</th></tr></thead><tbody><tr><td>0</td><td>30/04/24</td><td>Création du plan</td></tr><tr><td> </td><td> </td><td> </td></tr><tr><td> </td><td> </td><td> </td></tr><tr><td> </td><td> </td><td> </td></tr><tr><td> </td><td> </td><td> </td></tr></tbody></table>		D	Date	Objet	0	30/04/24	Création du plan												
D	Date	Objet																	
0	30/04/24	Création du plan																	
DEMANDE DE PERMIS D'URBANISME																			
VILLES DE LIEGE ET DE SERAING																			
Aménagement d'une Cyclostrade entre Ougrée et Angleur																			
Vue en plan Situation existante Impétrants existants Situation existante zone 4																			
Echelle : 1/500																			