
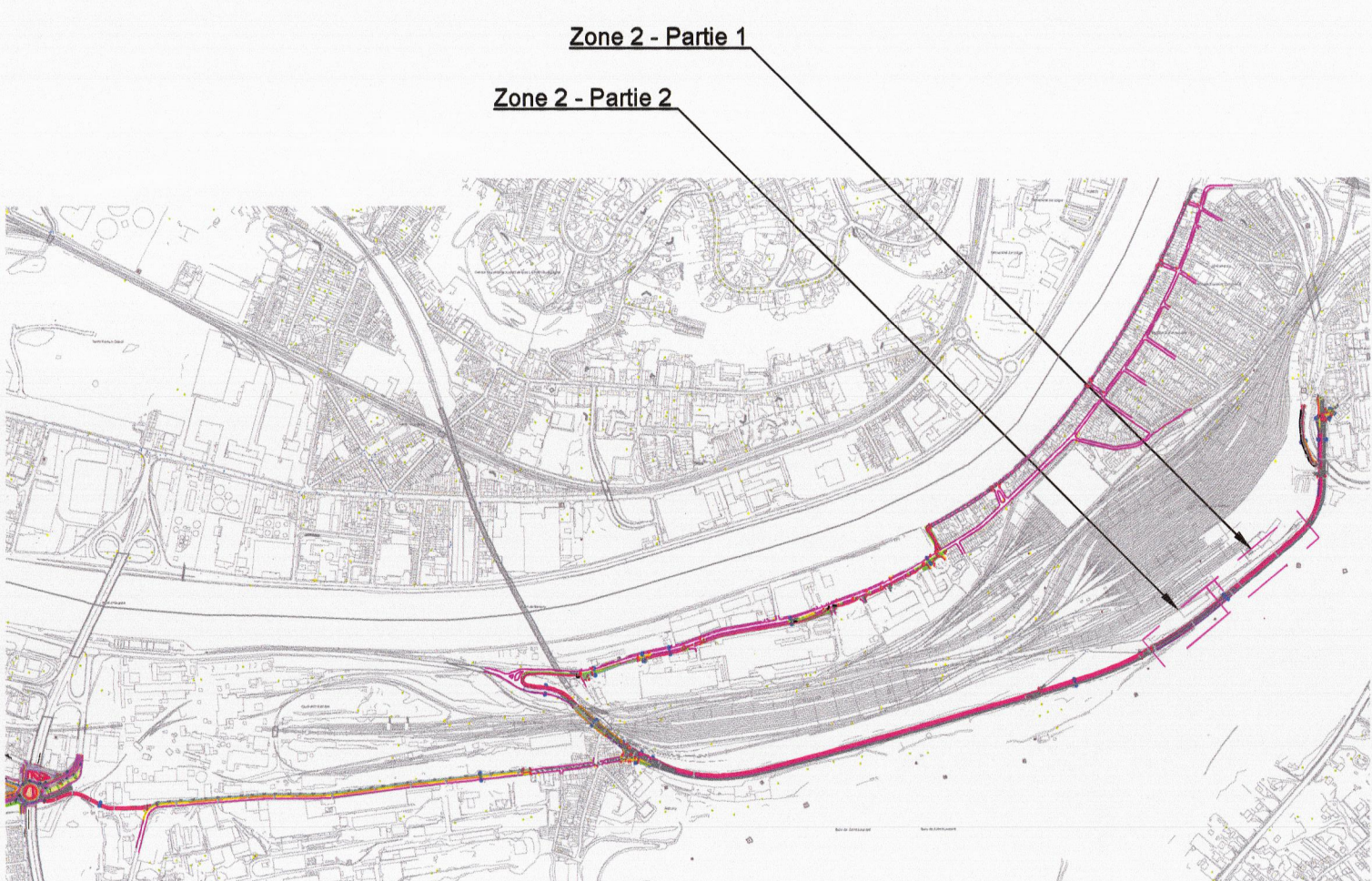



Zone 2 - Partie 1



Zone 2 - Partie 2



Légende plan terrier :

Situation projet :

- Revêtement Hydrocarboné Voie
- Revêtement Hydrocarboné trottoir
- Revêtement pavés béton
- Revêtement dalle béton 30x30
- Empiècement 32/63
- Engazonnement
- Marquage traversée cyclable
- Marquage approche carrefour cyclable
- Dalle podotactile
- Bordure type ID1
- Bordure type IA
- Bande de contrebutage - 30cm
- Bande de contrebutage - 50cm
- Filet d'eau type IA2 - 50cm
- Limite racleage / pose hydrocarboné
- Limite des travaux
- Plantation arbustes
- Marquages au sol
- Panneau de signalisation

	SERVICE PUBLIC DE WALLONIE Département des routes de Liège Direction des Routes de Liège 1, Esplanade Simone Weil S-4000 Liège
Dessiné par l'ingénieur, sousigné(e) : Liège, le 03 JUIN 2024 Ing. Olivier VOPAT	N° de dossier: M10.1/CYCLO/2 N° de CSC: - Nombre de plans: 23 Ordre du plan: 010 Date: 03/06/2024 Objet: Création du plan
Ing. Abdul AYDOGDU	
DEMANDE DE PERMIS D'URBANISME	
VILLES DE LIEGE ET DE SERAING	
Aménagement d'une Cyclostrade entre Ougrée et Angleur	
Vue en plan situation projetée Plan terrier Situation projetée zone 2	
Echelle : 1/200	