
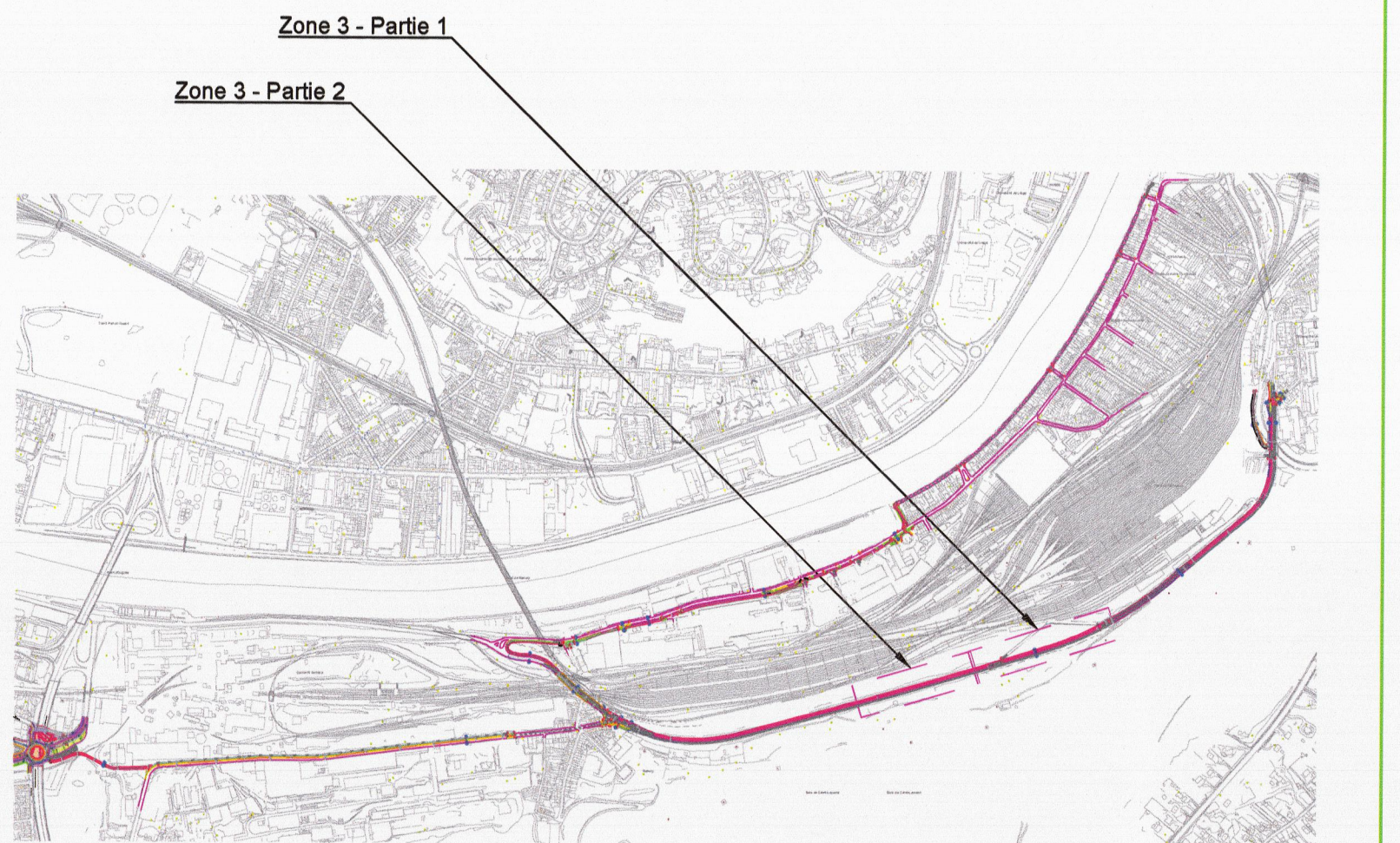





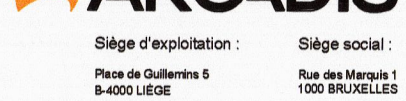



Zone 3 - Partie 1



Zone 3 - Partie 2



Légende plan terrier :	
Situation projet:	
	Revêtement Hydrocarboné Voie
	Revêtement Hydrocarboné trottoir drainant
	Revêtement pavés béton
	Revêtement dalle béton 30x30
	Empiècement 30/83
	Empiècement
	Marquage traversée cyclable
	Marquage approche carrefour cyclable
	Dalle podotactile
	Bordure type ID1
	Bordure type IA
	Bande de contrebutage - 30cm
	Bande de contrebutage - 50cm
	Filet d'eau type UA2 - 50cm
	Limite raseg 1 pose hydrocarboné
	Limite des travaux
	Plantation actuelles
	Marquages au sol
	Panneau de signalisation

															
 <small>Ing. A. DUBOIS Ing. J. VAN NIEUW Ing. J. VAN NIEUW Ing. J. VAN NIEUW</small>		SERVICE PUBLIC DE WALLONIE Département des routes de Liège Direction des Routes de Liège 1 Esplanade Simon-Voilé B-4000 Liège													
Dressé par l'ingénieur, soussigné(e) :  03 JUIN 2024		N° de dossier : MI10.1/CYCLO2 N° de CSC : -													
Liège, le 		N° de plan : 23 Ordre du plan : 011													
Vu et présenté par le Directeur, 		<div>Modifications(s)</div> <table><thead><tr><th>Date</th><th>Objet</th></tr></thead><tbody><tr><td>03/06/2024</td><td>Changement de plan</td></tr><tr><td> </td><td> </td></tr><tr><td> </td><td> </td></tr><tr><td> </td><td> </td></tr><tr><td> </td><td> </td></tr></tbody></table> <div>Ing. Abdu AYDOGDU</div>		Date	Objet	03/06/2024	Changement de plan								
Date	Objet														
03/06/2024	Changement de plan														
DEMANDE DE PERMIS D'URBANISME															
VILLES DE LIEGE ET DE SERAING															
Aménagement d'une Cyclostrade entre Ougrée et Angleur															
Vue en plan situation projetée Plan terrier Situation projetée zone 3															
Echelle : 1/200															