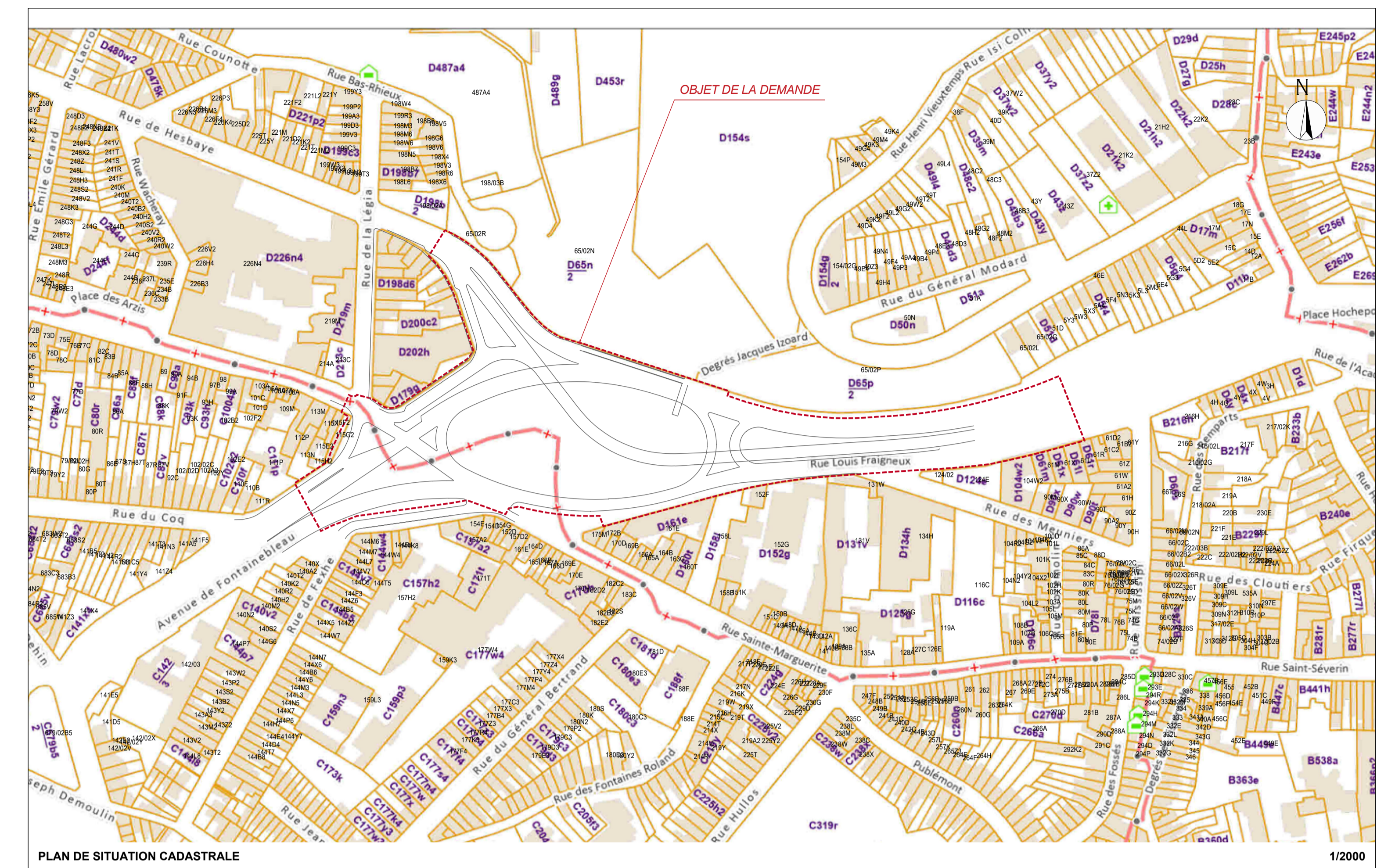
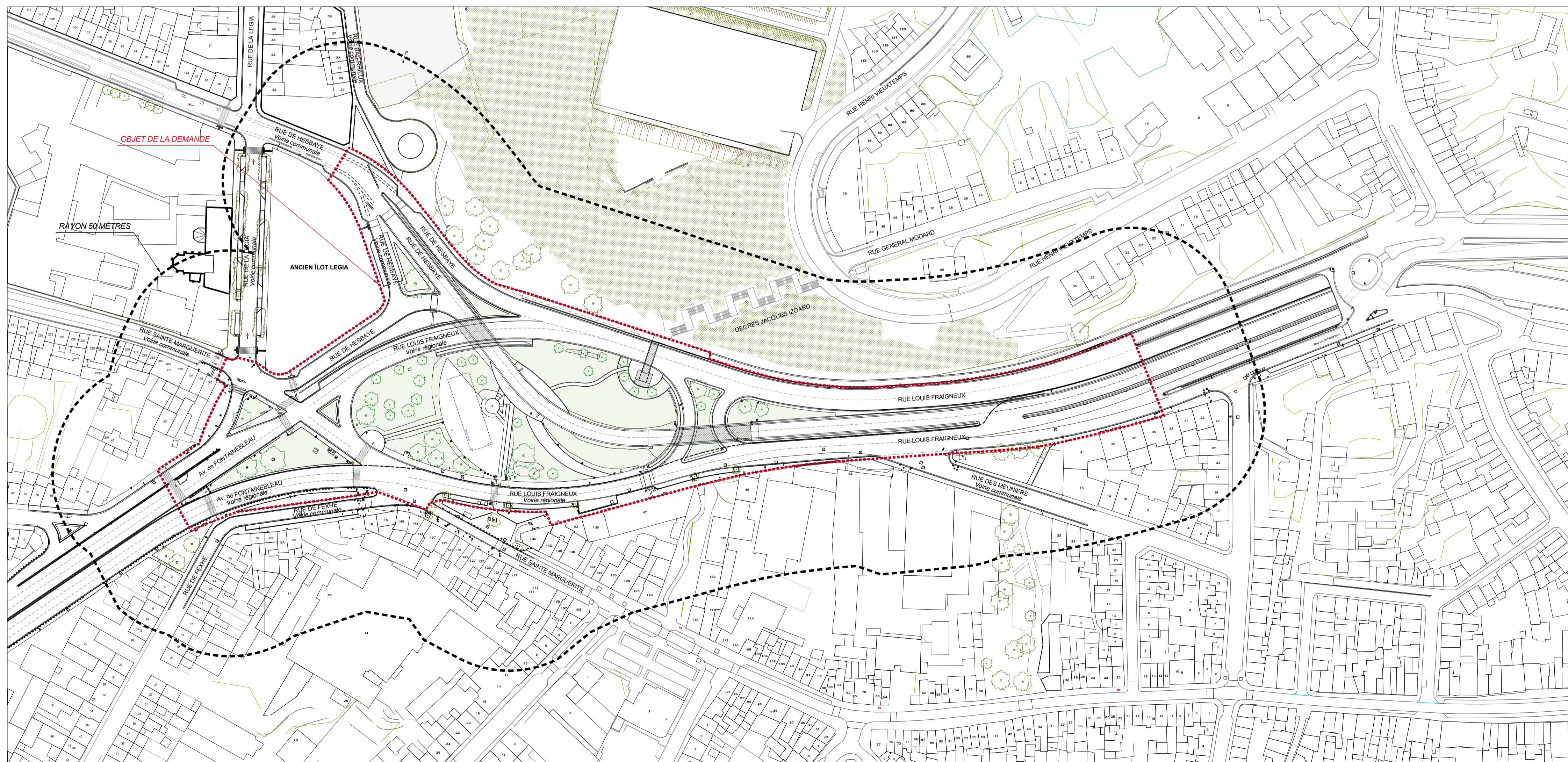


PLAN DE SITUATION - AFFECTATION DES CONSTRUCTIONS



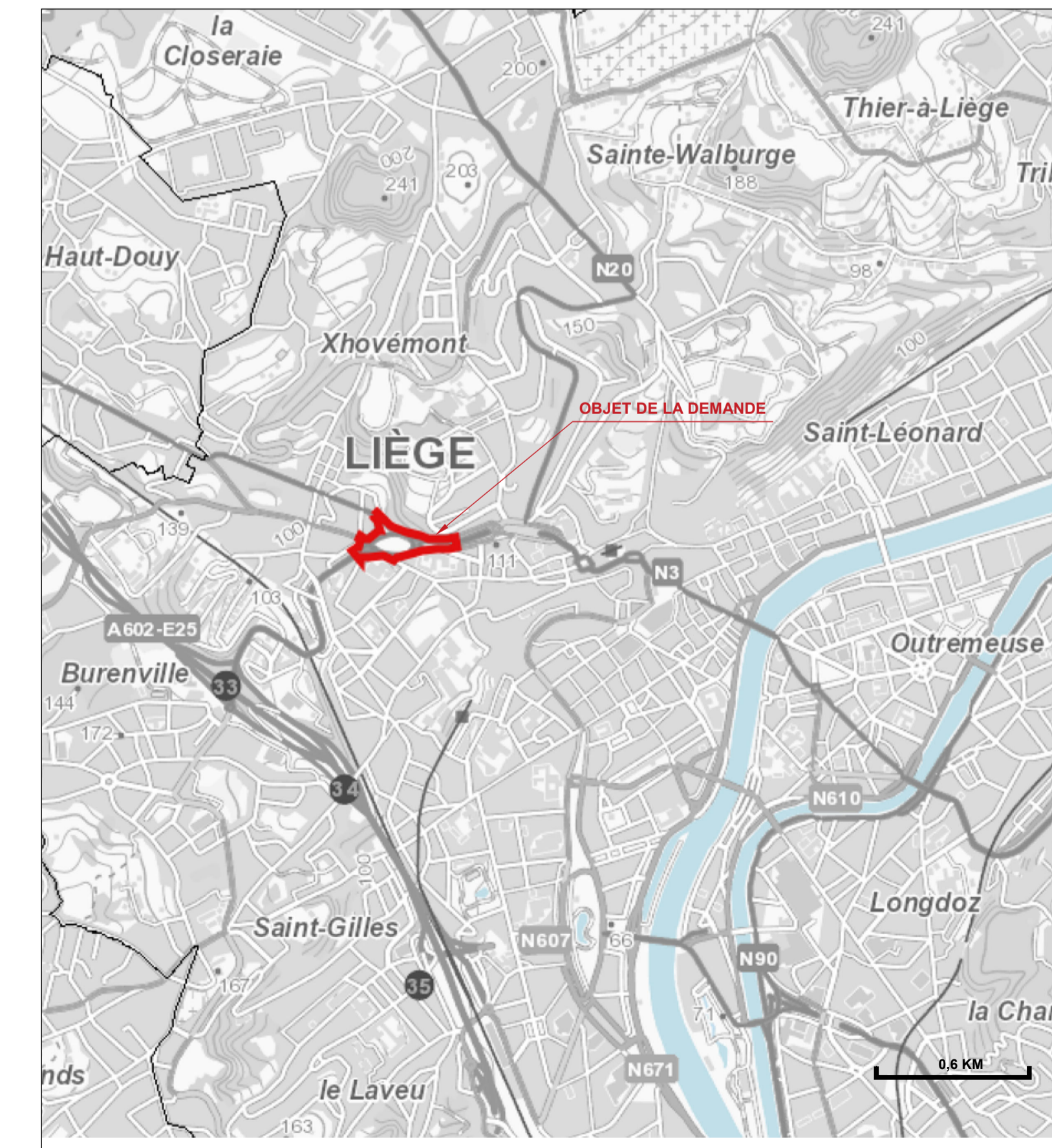
PLAN DE SITUATION CADASTRALE

1/2000



PLAN DE SITUATION - CONTEXTE URBANISTIQUE ET PAYSAGER

1/250



PLAN DE LOCALISATION

OBJET	TRAVAUX PRÉPARATOIRES À LA REQUALIFICATION DU SITE DE FONTAINEBLEAU : DÉMOLITION DE VOIRIES ET D'INFRASTRUCTURES, ABATTAGE D'ARBRES ET MODIFICATION DU RELIEF DU SOL				
SITUATION	Site dit "Fontainebleau" : Avenue de Fontainebleau, rue Louis Fraigneux et rue de Hesbave				
AUTEURS DE PROJET	 DÉPARTEMENT DES TRAVAUX Gestion de l'Espace public rue de Namur, 2 à 4000 Liège Direction de la Gestion de l'Espace public Fernand LONNEUX, Directeur en Chef Spécifique Damien SCHWALL, Premier Directeur Spécifique Bureau d'Études de la Gestion de l'Espace public Lucie LEFEBVRE, Première Attachée Spécifique lucie.lefebvre@esg.be	 Opérateur de Transport de Wallonie O.T.W. Avenue Gouverneur Bosses, 96 à 5100 Jambes Représenté par : Jean-Michel SOORS, Administrateur général Tony ROBERT, Chef de projet Infrastructures BUSWAY Liège Bureau d'Études : Bureau Greish Ariane PAULUS, Directrice de projet apaulus@greish.com			
RENDEUR	Adopté en séance du : Le Directeur général, Laurent REA FUENTE		Par le Collège communal de la Ville de Liège Le Bourgmestre, Willy DEMEYER		
PHASE	DEMANDE DE PERMIS UNIQUE				
OBJET DU PLAN	PLAN DE SITUATION : CONTEXTE URBANISTIQUE ET PAYSAGER, AFFECTATIONS PLAN DE LOCALISATION & SITUATION CADASTRALE				
Indice	Date	Objet de la modification	Indice	Date	Objet de la modification
a.			d.		
b.			e.		
c.			f.		
ECHELLE :	Dossier administratif n° : /	Dossier POWALCO n° : 23015565	Date :	16/12/25	
1/500	Dossier technique n° : T 2019 - 0910	Feuille n° : PUn - 01	Imprimé le :	17-12-25	