






La situation en 1947, avec le boulevard Gustave Kleyer (1), la bouillière du Bois d'Arroy à l'abandon (3), la rue du Terris (5), la rue de Joie (6) et la rue Bois l'Évêque (7). La première partie de la rue du Terris a été prolongée par la rue des Abeilles (10) jusqu'à la rue des Acacias (11), ouverte en 1916. Depuis 1892, la rue des Wallons (12) rejoint le sommet de la rue de Joie :

Situation historique

- Anciens bâtiments, fondations et ruines
- Limite de propriété - objet de la demande (Milieu boisé, zone de développement)
- Périmètre d'intervention (7600M2)



PLAN DE PLANTATIONS ET GESTION DIFFERENCIEE DU SITE
+ CHEMINEMENTS MAINTENUS
Ech. 1/300

LEGENDE LIMITES	
	Limite relevée par géomètre = Objet de la demande (Milieu boisé, zone de développement)
	Limites des sous-zones du SOL
	Périmètre d'intervention (7.600 m²)
	Accès et cheminements existants
	Placettes (revêtement perméable)

LEGENDE PLANTATIONS / ZONES DIFFERENCIEES	
	Couverture boisée existante conservée (milieu boisé)
	Zone de couvre-sol / sous-bois
	Clairières et lisières
	Massifs végétaux en lisière de bois : Cornus sanguinea (cornouiller sanguin), cornus mas (à fleurs jaunes), Ligustrum vulgare (troène commun), Frangula alnus (bourdaine), Fagus sylvatica (hêtre), Carpinus betulus (charme).
	Jardins privés
	Talus et flot : "couvert végétal" avec couvre sol et buisson ht. maximum 1,50 m. Plante vivace indigène - espaces collectifs
	Noues d'infiltration
	Massif végétal dense (écran visuel) : aubépine rouge (Crataegus laevigata), houx (Ilex aquifolium), chèvrefeuille (Lonicera periclymenum), cornouiller sanguin (Cornus sanguinea), Lilas commun (Syringa vulgaris), noisetier de Byzance (Corylus colurna), Viorne lantane (Viburnum lantana), If (Taxus baccata),
	Toiture verte intensive : grande pervenche (Vinca major), lilas (Syringa vulgaris), églantier (Rosa canina), prunellier (Prunus spinosa), cornouiller sanguin (Cornus sanguinea), fétuque rouge (Festuca rubra), millepertuis (Hypericum sp.), lavande (Lavandula sp.), aubépine (Crataegus sp.), houx (Ilex aquifolium), chèvrefeuille (Lonicera periclymenum),
	Plantes grimpantes, couvre-murs : Lierre commun (Hedera Helix), clématites (Clematis Armandii), Chèvrefeuille (Lonicera)
	Bouleau (Betula albosinensis - essence fortement recommandée Ville de Liège)
	Charme fastigié (Carpinus betulus "Fastigiata" - essence à planter modérément Ville de Liège)
	Noisetier (Corylus colurna - essence fortement recommandée Ville de Liège)
	Chêne écarlate (Quercus Coccinea - essence fortement recommandée Ville de Liège)
	Arbre aux quarante écus "fastigié" (Ginkgo biloba "Fastigiata" - essence fortement recommandée Ville de Liège)
	Copalme (Liquidambar styraciflua - essence recommandée Ville de Liège)
	Merisier (Prunus avium - essence recommandée Ville de Liège)
	Noyer (Pterocarya fraxinifolia - essence fortement recommandée Ville de Liège)
	Sorrier des oiseleurs (Sorbus aucuparia - essence fortement recommandée Ville de Liège)

LES MISSIONS D'ÉTUDES, DE DIMENSIONNEMENT ET DE CONTRÔLE DE L'EXÉCUTION, DE LA STABILITÉ ET DES TECHNIQUES SPÉCIALES, ET INFILTRATION DES EAUX DE PLUIES SONT RÉALISÉES PAR LES BUREAUX D'INGÉNIEURS SPÉCIALISÉS DESIGNÉS PAR LE MAÎTRE DE L'OUVRAGE.

RÉHABILITATION D'UNE FRICHE BOISÉE EN PARC RÉSIDENTIEL, AVEC UN PROJET D'ASSAINISSEMENT, LA DÉMOLITION DE RUINES, LA CONSTRUCTION GROUPEE DE 80 LOGEMENTS AVEC PARKING, ET REVITALISATION DU BIOTOPE

Maître de l'ouvrage et propriétaire
GENERAL CONSTRUCTION SA
44, rue de la Station
B - 4032, CHENÉE
Tél : +32 (0)4/361.32.10
représenté par Samuel MARICHAL

Géomètre
MARECHAL & BAUDINET SRL
43, rue de Visé
B-4607 Dalhem
Tél : +32 (0)4/379.45.55

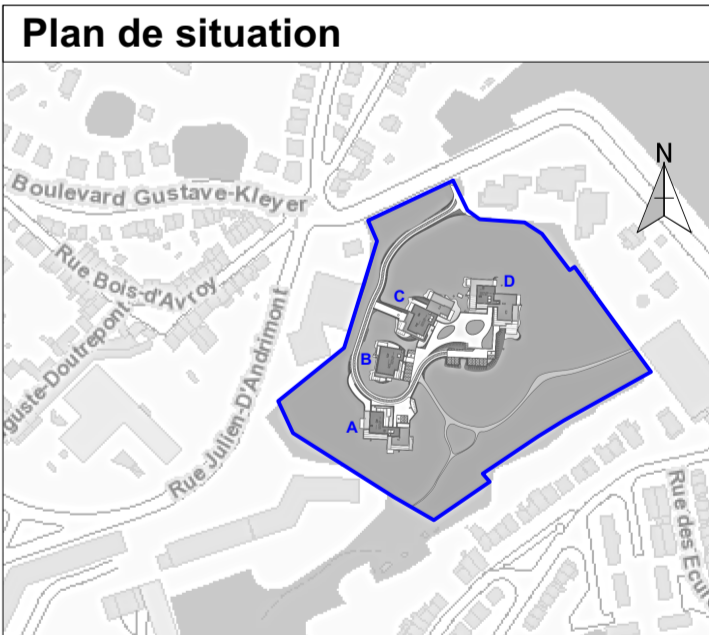
Bureau d'étude stabilité
GESPLAN
71A, rue de la Gendarmerie
B - 4141 - SPIRONONT
Tél : +32 (0)4/343.98.95

Gestion des eaux
RAISO
1, rue de la Faille
B-4000, Liège
Tél : +32 (0)470/65.43.72

Bureau d'étude PEB
TECH NEO
5, rue Biche les Prés
B - 4870, TROOZ
Tél : +32 (0)4/360.74.25

Situation
Boulevard Gustave Kleyer
B - 4000, Liège
Liège 4 div, section D, parcelle n° 290 s

Liste des planches	
n°	Contenu
1 - IMPLANTATION	10 - BLOC B - COUPES
2 - PROFILS	11 - BLOC B - ELEVATIONS
3 - PLAN DE DÉMOLITION ET ABATAGE	12 - BLOC C - PLANS
4 - PLAN DE PLANTATION	13 - BLOC C - COUPES
5 - BLOC A - PLANS	14 - BLOC C - ELEVATIONS
6 - BLOC A - COUPES	15 - BLOC D - PLANS
7 - BLOC A - ELEVATIONS	16 - BLOC D - COUPES
8 - BLOC B & C - ETAGE -2 (PARKING)	17 - BLOC D - ELEVATIONS
9 - BLOC B - PLANS	18 - PLAN TERRIER
	19 - PROFILS TECHNIQUES



Contenu de la planche Echelle

PLAN DE PLANTATIONS ET GESTION DIFFERENCIEE DU SITE + CHEMINEMENTS MAINTENUS 1:300

PLANTATIONS ET GESTION DIFFERENCIEE DU SITE + CHEMINEMENTS MAINTENUS

Format de la planche 90 x 70

Etapes et modifications

21/03/2024	PERMIS UNIQUE
a.	
b.	
c.	
d.	



QUADRA Architecture & Management srl
www.quadra-am.be
Avenue Hoffman, 27
B - 4690 BASSENGE
quadra@quadra-am.be
T: +32 (0)4 286 92 92
F: +32 (0)4 286 92 93

Dossier : 1709
Plan n° :