



# BUREAU ANDRE

GEOMETRES-EXPERTS & EXPERTS IMMOBILIERS

Place Ernest Rongvaux, 7  
B - 4300 WAREMME

+32 (0) 19 52 87 29

info@bureau-andre.be

www.bureau-andre.be

- Ville de LIEGE -

## Gestion des eaux de la voirie et des eaux usées des blocs A - B et C

rue Trou Louette à 4020 Bressoux

PROPRIETAIRE(S) / DEMANDEUR(S)

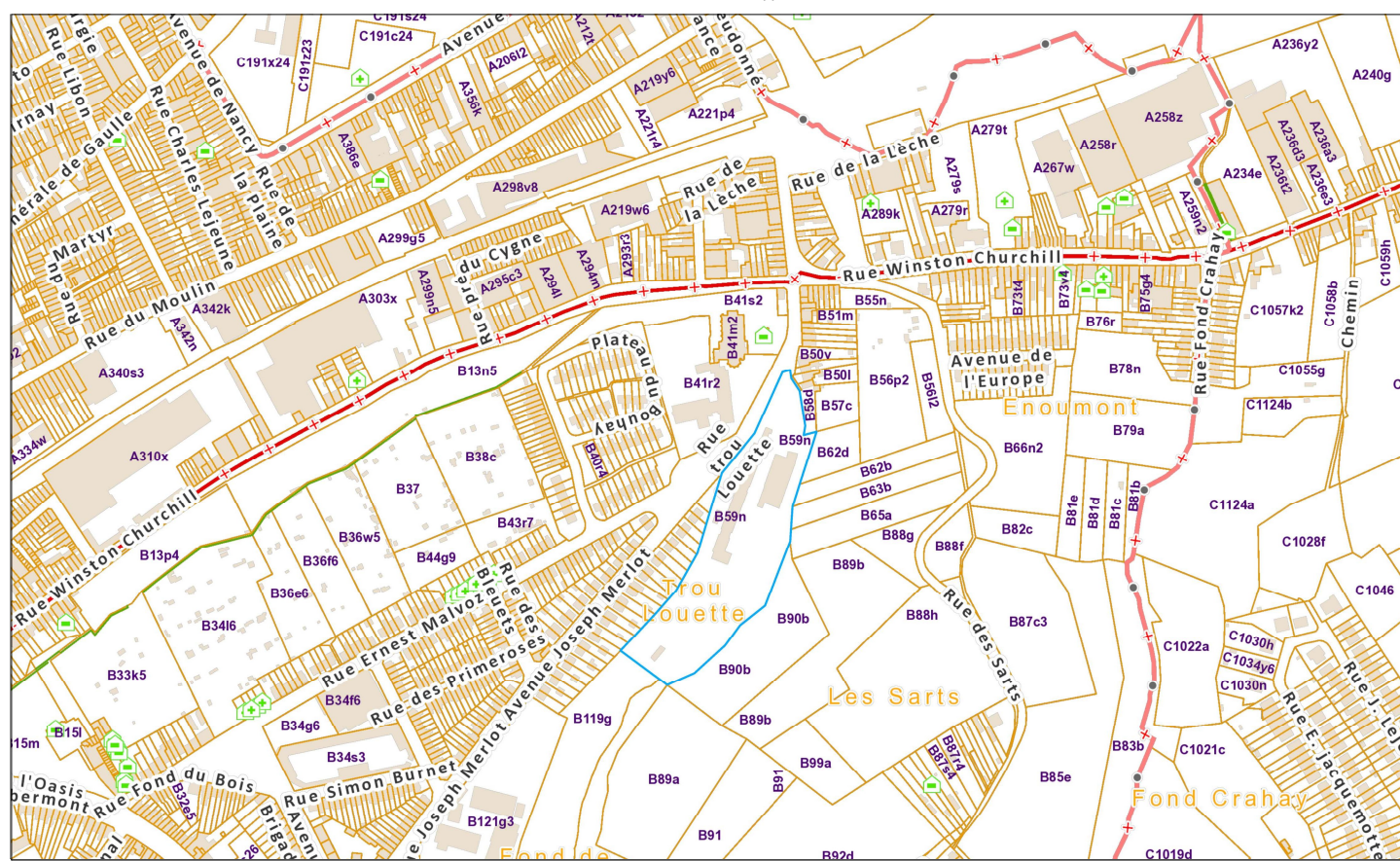
LE LOGIS SOCIAL DE LIEGE  
rue des Alisiers 12  
4032 Chénée

CADASTRE

21ème Division - Section B - n°59N

### PLAN DE SITUATION

"Les données cadastrales au 1.1.2020 de ce document appartiennent exclusivement à l'Administration Générale de la Documentation Patrimoniale"

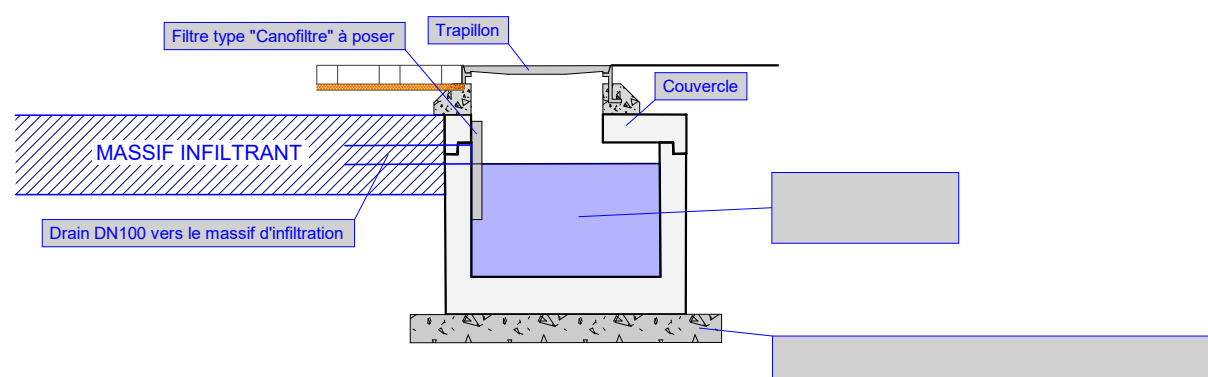


Dressé par : Frédéric MICHEL pour le bureau de ANDRE

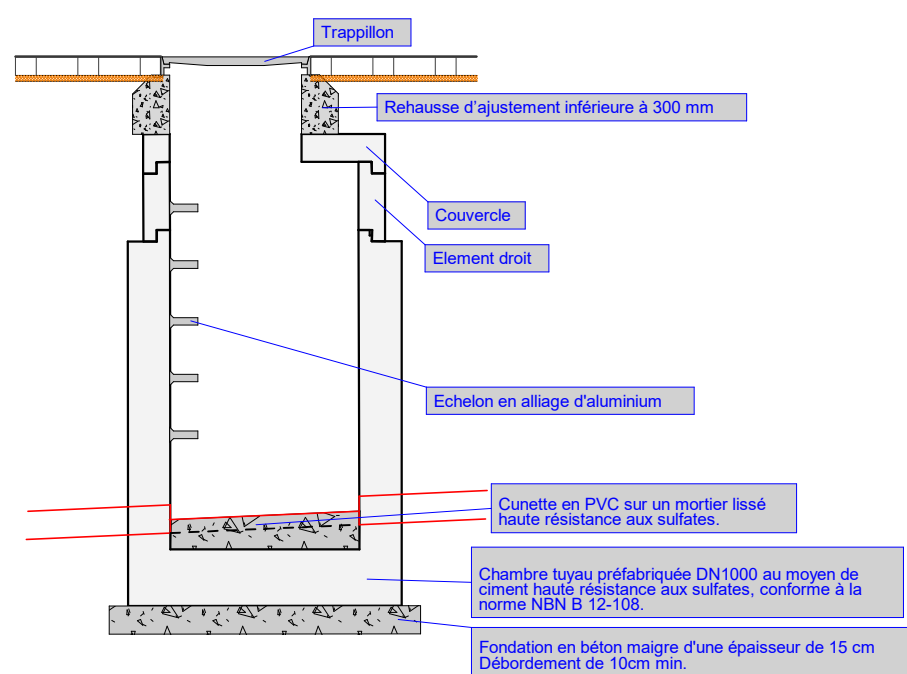
Echelles : 1/250 - 1/40

Dressé le 04/12/2023

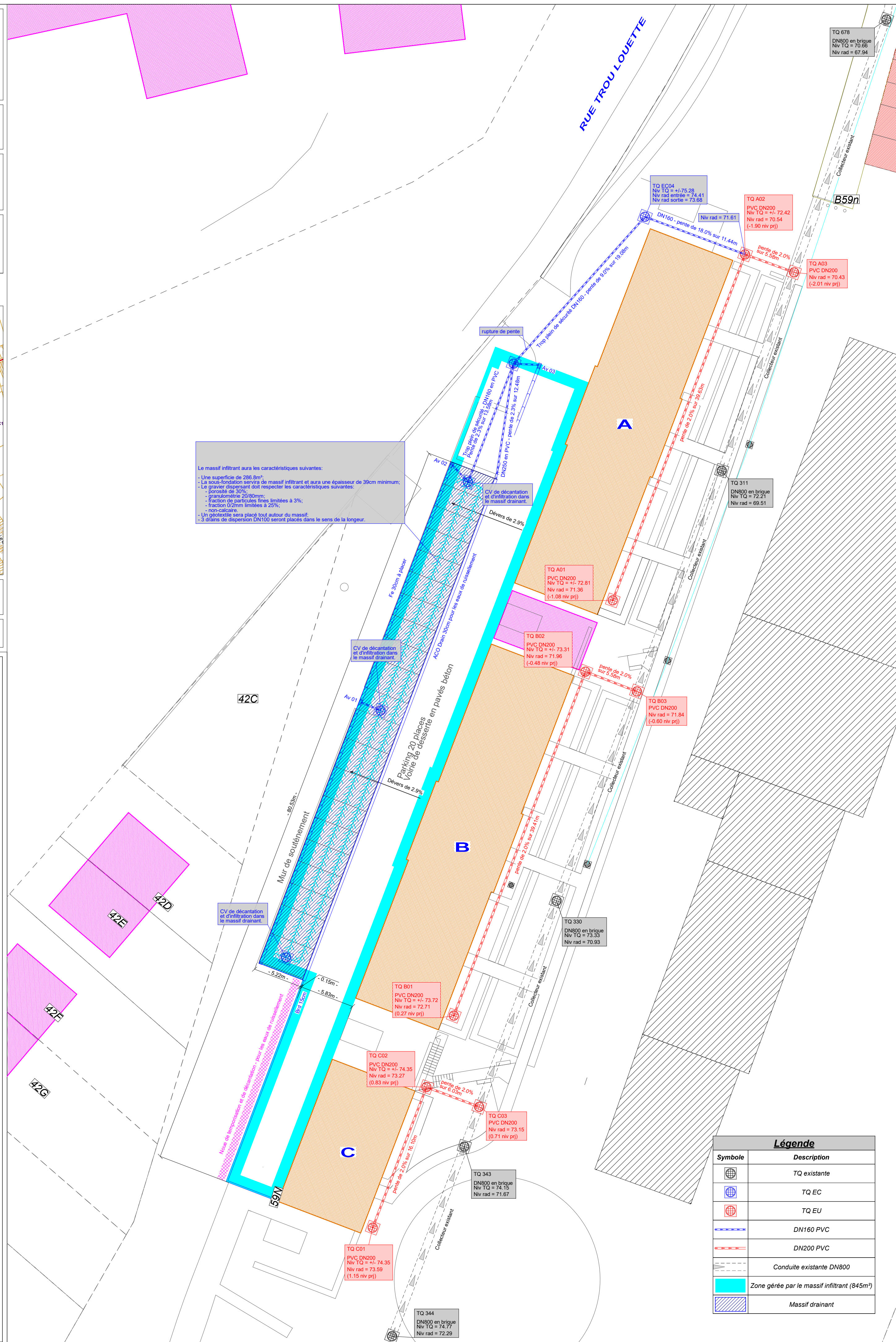
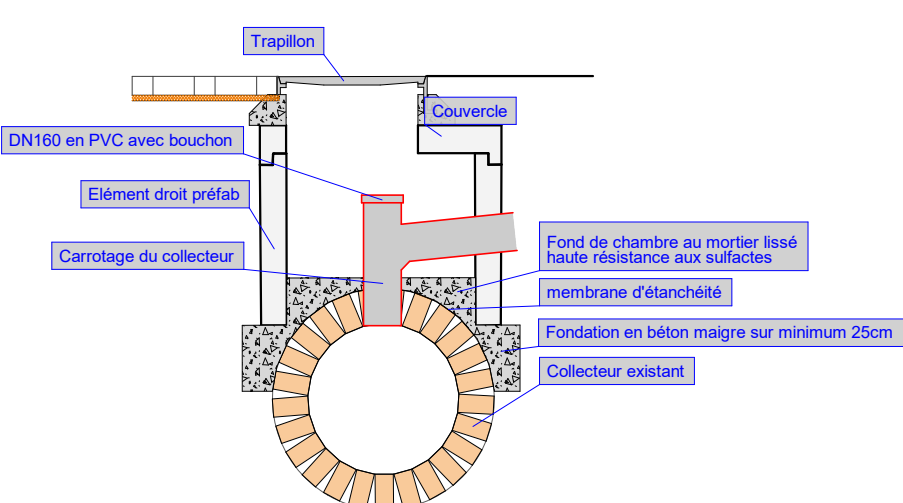
Dossier n° 230519



CV type eaux usées - 1/40



Raccordement type sur collecteur existant - 1/40



Le massif infiltrant aura les caractéristiques suivantes:  
- Une superficie de 286,8m².  
- La sous-fondation servira de massif infiltrant et aura une épaisseur de 30cm minimum.  
- Le gravier dispersant doit respecter les caractéristiques suivantes:  
- porosité de 30%  
- granulométrie 20/80mm;  
- fraction de particules fines limitée à 3%  
- fraction 0/2mm limitée à 25%  
- non-calcaire.  
- Un géotextile sera placé tout autour du massif.  
- 3 drains de dispersion DN100 seront placés dans le sens de la longueur.

Légende	
Symbole	Description
	TQ existante
	TQ EC
	TQ EU
	DN160 PVC
	DN200 PVC
	Conduite existante DN800
	Zone gérée par le massif infiltrant (845m²)
	Massif drainant